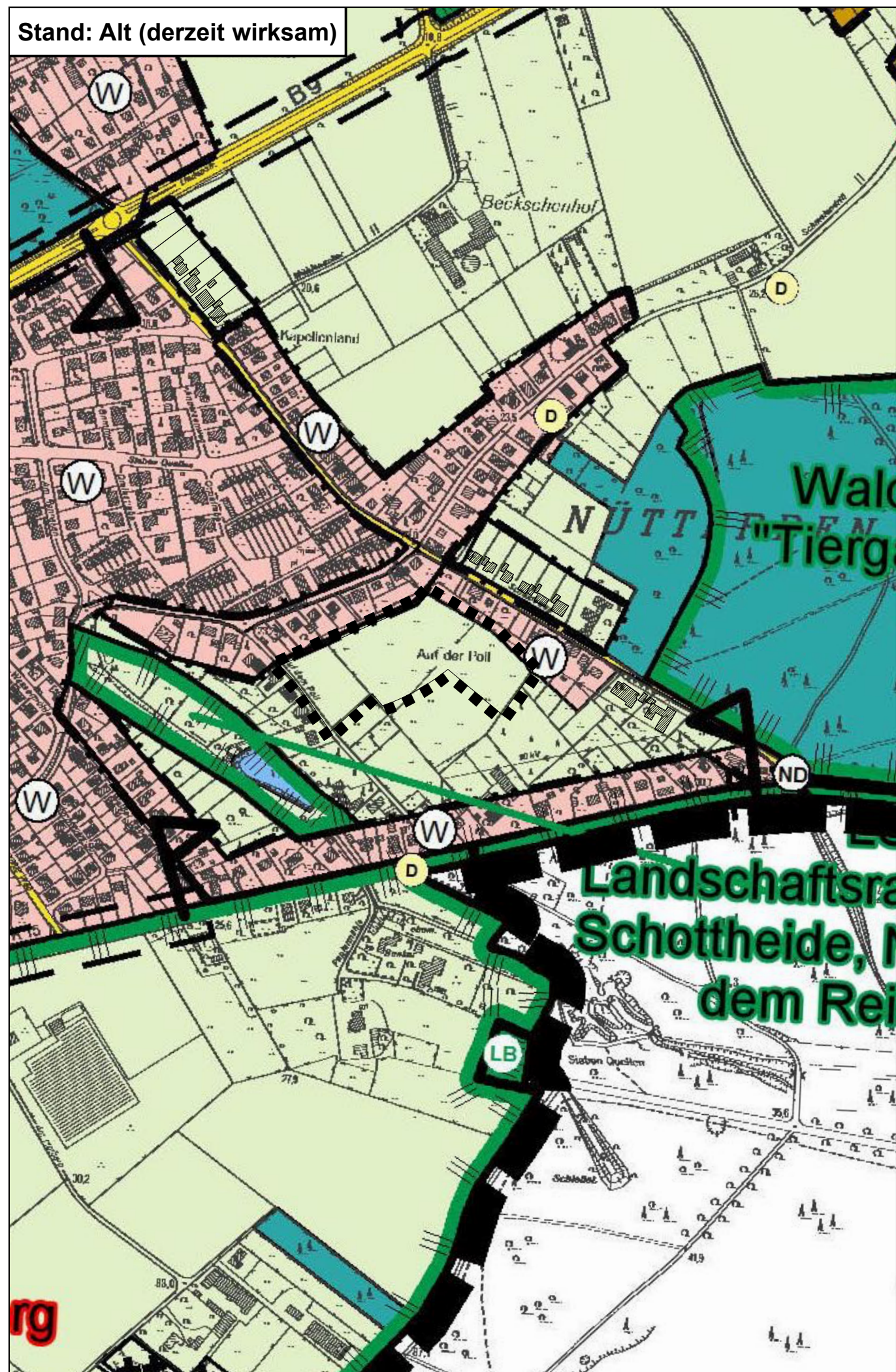
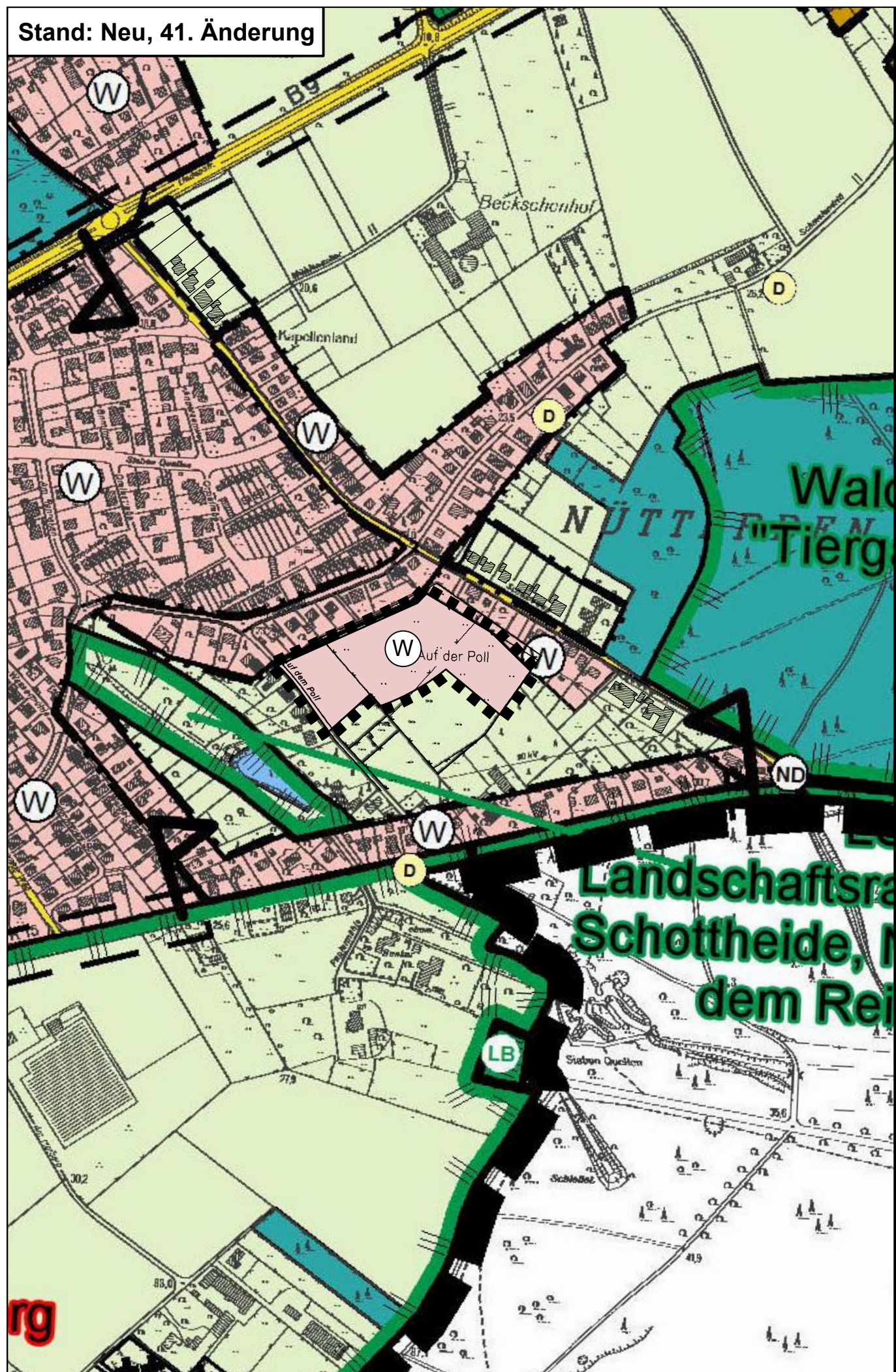


Stand: Alt (derzeit wirksam)



Stand: Neu, 41. Änderung



ÄNDERUNGSVERFAHREN

Der Rat der Gemeinde hat am gem. § 2 und § 2a des Baugesetzbuches beschlossen, die 41. Änderung des Flächennutzungsplanes mit dem in § 5 BauGB genannten Inhalt aufzustellen. Dieser Beschluss wurde am ortsbüchlich bekannt gemacht. Kranenburg, den

Bürgermeister

Die frühzeitige Unterrichtung der Öffentlichkeit über die Bauleitplanung hat am gem. § 3 Abs. 1 des Baugesetzbuches stattgefunden. Kranenburg, den

Bürgermeister

Die Unterrichtung der Behörden und sonstigen Träger öffentlicher Belange über die Bauleitplanung hat vom bis gem. § 4 Abs. 1 des Baugesetzbuches stattgefunden. Kranenburg, den

Bürgermeister

Der Rat der Gemeinde hat am gem. § 3 Abs. 2 des Baugesetzbuches beschlossen, diese 41. Änderung des Flächennutzungsplanes -Entwurf mit Begründung- öffentlich auszulegen. Kranenburg, den

Bürgermeister

Diese 41. Änderung des Flächennutzungsplanes -Entwurf mit Begründung- hat gem. § 3 Abs. 2 des Baugesetzbuches in der Zeit vom bis einschließlich zu jedermanns Einsicht öffentlich ausliegen. Die öffentliche Auslegung wurde am ortsbüchlich bekannt gemacht. Diese Auslegung gem. § 3 Abs. 2 wurde gleichzeitig mit der Einholung der Stellungnahmen gem. § 4 Abs. 2 des Baugesetzbuches durchgeführt. Kranenburg, den

Bürgermeister

Der Rat der Gemeinde hat gem. § 3 Abs. 2 des Baugesetzbuches in der Sitzung am über die vorgebrachten Anregungen und Bedenken entschieden und die 41. Änderung des Flächennutzungsplanes einschließlich Begründung festgestellt. Kranenburg, den

Bürgermeister

Diese 41. Änderung des Flächennutzungsplanes ist gem. § 6 Abs. 1 des Baugesetzbuches mit Verfügung vom genehmigt worden. Düsseldorf, den

Die Bezirksregierung
Im Auftrag:

Die Genehmigung dieser 41. Änderung des Flächennutzungsplanes ist gem. § 6 Abs. 5 des Baugesetzbuches am ortsbüchlich bekannt gemacht worden. Mit dieser Bekanntmachung wird die 41. Änderung des Flächennutzungsplanes wirksam. Kranenburg, den

Bürgermeister

DARSTELLUNGEN

■■■■■ Geltungsbereich der 41. Änderung

W Wohnbaufläche gem. § 5 (2) Nr. 1 BauGB und § 1 (1) Nr. 1 BauNVO

Fläche für die Landwirtschaft gem. § 5 (2) Nr. 9a BauGB

ERLÄUTERUNG

Änderung von „Fläche für die Landwirtschaft“ gem. § 5 (2) Nr. 9a BauGB in „Wohnbaufläche“ gem. § 5 (2) Nr. 1 BauGB und § 1 (1) Nr. 1 BauNVO

RECHTSGRUNDLAGEN

Baugesetzbuch (BauGB) in der Fassung der Bekanntmachung vom 03.11.2017 (BGBl. I S. 3634).
Verordnung über die bauliche Nutzung der Grundstücke (Baunutzungsverordnung - BauNVO -) in der Fassung der Bekanntmachung vom 21.11.2017 (BGBl. I S. 3786).
Planzeichenverordnung 1990 (PlanZV 90) in der Fassung der Bekanntmachung vom 18.12.1990 (BGBl. I 1991 I S. 58), in der zuletzt geänderten Fassung.
Gemeindeordnung Nordrhein-Westfalen (GO NRW) in der Fassung der Bekanntmachung vom 14.07.1994 (GV. NRW. S. 666), in der zuletzt geänderten Fassung.
Wasserhaushaltsgesetz (WHG) in der Fassung der Bekanntmachung vom 31.07.2009 (BGBl. I S.2585), in der zuletzt geänderten Fassung.
Bundesnaturschutzgesetz (BNatSchG) in der Fassung der Bekanntmachung vom 29.07.2009 (BGBl. I S. 2542), in der zuletzt geänderten Fassung.
Gesetz über die Umweltverträglichkeitsprüfung (UVPG) in der Fassung der Bekanntmachung vom 24.02.2010 (BGBl. I S. 94), in der zuletzt geänderten Fassung.
Bundes-Immissionsschutzgesetz (BImSchG) in der Fassung der Bekanntmachung vom 17.05.2013 (BGBl. I S. 1274), in der zuletzt geänderten Fassung.

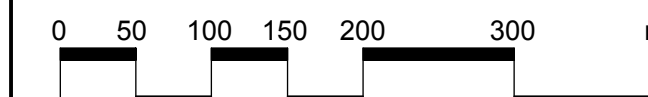
Gemeinde Kranenburg

09/19

Flächennutzungsplan 41. Änderung

NORDEN	Maßstab im Original	1 : 5.000
	Blattgröße	76 / 30
	Bearbeiter	Stro
	Datum	19.09.2019

WOLTERS PARTNER
Architekten & Stadtplaner GmbH
Daruper Straße 15 · D-46653 Coesfeld
Telefon 02541 9408-0 · Fax 9408-100
info@wolterspartner.de



Auftraggeber:
Gemeinde Kranenburg